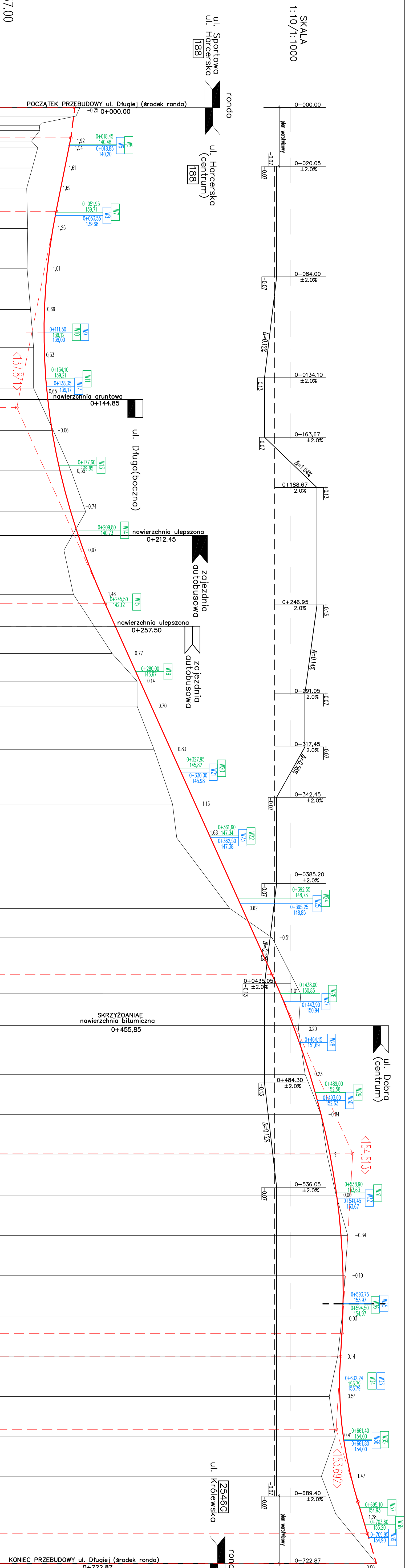


_____ Oś jezdni

 _____ Lewa krawędź jezdni

 _____ Prawa krawędź jezdni




RODZAJ UŻYTKOWANEGO TERENU	ISTNIEJĄCY/PROJEKTOWANY PAS DROGOWY		ISTNIEJĄCY/PROJEKTOWANY PAS DROGOWY		ISTNIEJĄCY/PROJEKTOWANY PAS DROGOWY		ISTNIEJĄCY/PROJEKTOWANY PAS DROGOWY	
RZĘDNE NIWELETY	140.72	140.52 140.49 140.42	140.22	139.79 139.63 139.44 139.35	139.21	139.19 139.20 139.26 139.32 139.42 139.59	140.52	140.89 141.15 142.01 142.22 142.73
ELEMENTY NIWELETY								
RZĘDNE TERENU	140.97 140.78 140.68 138.57 158.88	138.61 138.33 138.38 138.35 138.52 138.67 138.67 138.65 140.52 141.26 140.18 140.65 142.57 143.81 143.81 144.65 145.57 145.78 148.41 150.51 151.93 151.82 152.15 152.94 153.24 153.69 154.27 154.13 153.99 153.77 153.35 153.65 152.96 153.67						
ELEMENTY TRASY W PLANIE								
ODLEGŁOŚCI	0.00 4.20 8.77 11.36 15.00 16.62 20.00	30.00 40.00 51.48 60.00 72.86 80.00	0.22 11.50 19.04 31.09 39.27 48.95 60.35 80.00 88.67	0.68 12.45 19.79 41.69 46.33 57.50 71.04 84.78 97.19 17.47 18.64	45.80 62.63 97.60 19.22 30.35 40.00 55.85 57.54	80.00 00.00 16.93 19.44 20.00	40.00 60.00 80.00 98.81 8.62 19.99 20.26 32.24 39.98 56.28 59.95	79.57 89.41 92.29 98.27 7.87
KILOMETRY I HEKTOMETRY								



PROGRAM REGIONALNY
 NARODOWA STRATEGIA ROZWOJU

 WOJEWÓDZTWO
 ŚWIĘTOKRZYSKIE
 UNIA EUROPEJSKA
 EUROPEAN UNION
 ROZWOJU REGIONALNEGO

INVESTOR



MASTO I GONIA DEGRANO
URZAD MIASTA I GMINY
ul. Traugotta 2
77-310 Dąbrowo



Sp. z o.o.
PROJEKT

62-204 Czernowice
tel/fax: 051 652 20 00
e-mail: 77733044@wp.pl
RECON: 500860
KRS 000030101

NAZWA INWESTYCJI: Budowa drogi zbiorczej w ciągu ul. Długiej w Dębrzin		PRZEBIEG POKUZYNY – ul. Długa		NR
STANOWISKO	IME I NAZWISKO	NR UPRAW.	DATA	
Projektant	mgr inż. Włodzisław Woźniakowski	0048/0048	0000/07	8.2010
Asystent projektanta	mgr inż. Lukasz Ochta			8.2010
Asystent projektanta	mgr inż. Jarosław Włodzisławski	0047/0045	0000/08	8.2010
Sprowadza	STADIUM	ROK OPRACOWANIA	NR UŁOŻY	
BRANŻA	projekt budowlany	08.2010	ZP-01/7/2009	
Droga				1.10